

Cette présentation a été réalisée afin d'informer les agriculteurs du département de l'Yonne et de préciser les points d'attentions. Considérant que les arbitrages définitifs de la Commission Européenne ne sont pas connus les éléments communiqués dans la présente n'engagent pas les auteurs et ne seront pas opposables.



**PRÉFET  
DE L'YONNE**

*Liberté  
Égalité  
Fraternité*



# PAC 2023-2027 et Système de Suivi des Surfaces en Temps Réel (3STR)

Service Économie Agricole de l'Yonne

Réunions des 21.22 et 23 juin 2022

# Réunion PAC

## Pourquoi maintenant ?

- Avant moissons et les emblavements pour vous permettre de préparer vos assolements
- Fin de la période de réserve électorale le 20 juin
- Avant les arbitrages définitifs de la Commission Européenne
- Par conséquent nous n'aurons pas réponse à toutes les questions

# DÉROULÉ

- Introduction
- Actualités Agricole
- Conseil Stratégique Phytosanitaires (CSP)
- PAC 2023-2027
- Système de Suivi des Surfaces en Temps Réel (3STR)

- Introduction de l'élu de la Chambre d'Agriculture de l'Yonne

# Conseil Stratégique Phytosanitaires (CSP)

- Loi Egalim de 2018 séparation des activités de vente et de conseil à l'usage de produits phytosanitaires.
- Conseil Stratégique Phytosanitaire (CSP) obligatoire est instauré pour les exploitations utilisatrices de produits phytosanitaires

# Je suis agriculteur et je renouvelle mon Certiphyto en :

2022

2023

2024

2025

2026

2027

...

Avant le  
31/12/2023

Tout utilisateur  
doit avoir reçu  
1 conseil  
stratégique  
phytosanitaires

Je dois :

Prendre rendez-vous avec une structure agréée pour avoir réalisé 1 conseil stratégique phytosanitaires avant le **31/12/2023** afin d'être aux normes le **01/01/2024**

A cette date je devrai justifier de :

1 seul conseil stratégique phytosanitaires de moins de 3 ans qui sera déjà réalisé avant le 31/12/2023

2 conseils stratégiques phytosanitaires

Espacés :  
au minimum de 2 ans  
au maximum de 3 ans

D'où l'intérêt de prendre rendez-vous dès maintenant

# Questions



# Réforme de la PAC 2023- 2027

# CALENDRIER

- Approbation du Plan Stratégique National (PSN) de la France par la Commission Européenne d'ici la fin de l'année 2022
- Des éléments du PSN doivent être modifiés à la demande de la commission Européenne (Ecorégime HVE/ BIO, BCAE)
- Mise en œuvre de la réforme de la PAC au 1<sup>er</sup> janvier 2023

# PAC 2023-2027

- Intégration des exigences du paiement vert actuel dans la conditionnalité renforcée

PAC 2015-2022	PAC 2023-2027
30 % des aides directes (paiement vert)	100 % des aides directes Ecorégimes
ABA et ABL	Aide bovine
Aides couplées	Aides couplées + Aide couplée protéine
	Aide maraîchage
ICHN	ICHN
MAEC	Nouvelle MAEC Zone Intermédiaire

## Exigences minimales d'éléments et surfaces favorables à la biodiversité

- Interdiction de couper les haies et les arbres pendant la période de nidification (1er avril au 31 juillet)
- Maintien des particularités topographiques : haies, bosquets, mares.
- Respect d'un pourcentage minimum de surfaces non productives. L'agriculteur devra respecter :
  - soit 4 % d'éléments agro-écologiques non productifs (haies, jachères, bandes enherbées) par rapport à sa surface en terre arables
  - soit 7 % de surfaces agro-écologiques (cultures dérobées, fixatrices d'azote) comprenant au minimum 3 % d'éléments non productifs.

# MAE Zone Intermédiaire

Eligibilité : >80% de grandes cultures / SAU

Montant : 90 €/ha

- Assolement : 20% à 30%min en Bas Niveau  
Intrants (légumineuses, soja, tournesol,  
sorgho, chanvre, PT, sarrasin)
- Rotation :
  - absence d'une même cultures 2 années  
de suite
  - 1 culture hiver + 1 culture printemps +1  
BNI OU 2 années de légumineuse
- % min de cultures favorables aux pollinisateurs
- % min de haies

# Ecorégimes

- Viennent remplacer le paiement vert
- 3 voies d'accès :
  - Par les pratiques
  - Par la certification
  - Par les infrastructures agro-écologiques
- 2 niveaux : de base et niveau supérieur

# 3 voies d'accès, 2 niveaux de paiement

	Pratiques agricoles*	Certifications	IAE
Surfaces en terres arables	4 points NIVEAU 1 (60€/ha)	Certification environnementale « 2+ »	NIVEAU 1 (60€/ha)
	5 points NIVEAU 2 (82€/ha)		
Surfaces en Prairies permanents	80 à 90 % non labourée NIVEAU 1 (60€/ha)	HVE ou 100% SAU en AB (certifiée ou en conversion)	NIVEAU 2 (82€/ha)
	≥90 % non labourée NIVEAU 2 (82€/ha)		
	Tous Niv : 0 PPP sur PP sensibles		
Surfaces en cultures permanentes**	¾ inter-rangs avec couverture végétale NIVEAU 1 (60€/ha)	NIVEAU 2 (82€/ha)	NIVEAU 2 (82€/ha)
	95% inter-rangs avec couverture végétale NIVEAU 2 (82€/ha)		

+ Prime 7€/ha si : ≥6% de haies /SAU, ET ≥6% de haies /TA, ET certification haie (à définir)

Source: APCA

Prairies temporaires et jachères	5% à 30% TA <b>2 points</b>	30% à 50% TA <b>3 points</b>	≥50% TA <b>4 points</b>
Fixatrices d'azote	soja, luzerne, trèfle, haricot, pois, pois chiche, lentille, lupin fève...	≥ 5% TA OU > 5ha ≥ 10% TA	<b>2 points</b> <b>3 points</b>
Céréales d'hiver	Selon hiver ou printemps : avoine, blé tendre, blé dur, épeautre, triticale, orge, seigle, maïs... betterave, pommes de terre colza et navette d'hiver, moutarde... tournesol, cameline, œillette, nyger...	≥ 10% TA	<b>1 point</b>
Céréales de printemps		≥ 10% TA	<b>1 point</b>
Plantes sarclées		≥ 10% TA	<b>1 point</b>
Oléagineux d'hiver		≥ 7% TA	<b>1 point</b>
Oléagineux de printemps		≥ 5% TA	<b>1 point</b>
		<b>Plafond à 4 points</b>	
		Si total ≥ 10% TA	
		<b>1 point</b>	
Autres cultures de TA	Légumes, riz, chanvre, lin, tabac, millet, sarrasin...	<b>1 à 5 points selon le %</b>	
Faible surface en TA		< 10 ha	<b>2 points</b>
Bonus Prairies permanentes	10% à 40% SAU <b>1 point</b>	40% à 75% SAU <b>2 points</b>	≥ 75% SAU <b>3 points</b>



# CAS CONCRETS

**Grandes cultures,**  
faible potentiel, 162 ha

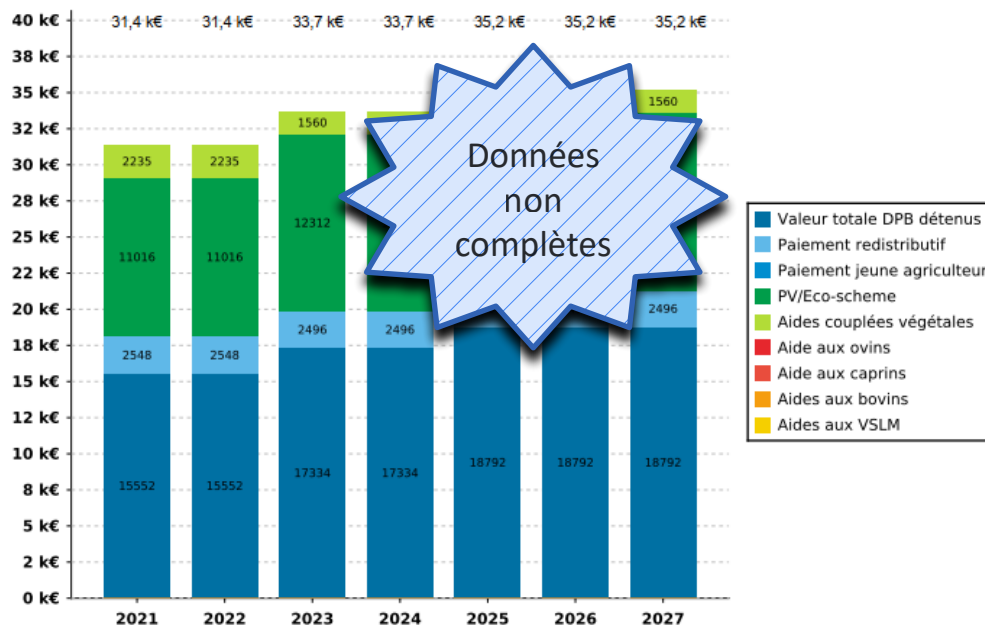
# Grandes cultures,

## faible potentiel, 162 ha, 162 DPB à 96 €

Blé	62.2 ha
Orge hiver	32 ha
Orge de print.	19 ha
Colza	13 ha
Tournesol	14 ha
Pois de print.	15 ha
Jachère	4.8 ha
<b>Total</b>	<b>162 ha</b>

Haies 2 000 ml (ou insig.)

Aides PAC à l'échelle de l'exploitation (€/exploitation/an, arrondi à 1€ près)





## RESULTATS DE SIMULATION : ELIGIBILITE A L'ECO-REGIME

### VOLET CERTIFICATIONS

	100% de la SAU	1ère année d'effet	Niveau
Conduite en bio	non	Non concerné	Non concerné
Certification HVE	non	Non concerné	Non concerné
Certification CE2+	non	Non concerné	Non concerné

### VOLET PRATIQUES

DESCRIPTION GENERALE DE L'EXPLOITATION	[D] Terres arables et divers	% de la SAU	[PP] Prairies permanentes	% de la SAU	[CP] autres Cultures pérennes	% de la SAU
		160.0 ha	100%	0.0 ha	0%	0.0 ha

#### BLOC PETITES SURFACES

	Surface	Seuil	Points
Terres arables et divers	160.0 ha	< 10 ha : 2 pts	0,0

#### BLOC SPECIFIQUE

	Surface	% des [D]	Seuil	Points
Prairies temporaires et jachères	4.8 ha	3%	>= 5% et < 30% : 2 pts >= 30% et < 50% : 3 pts >= 50% : 4 pts	0,0
Protéagineux et légumineuses fourragères	15.0 ha	9,4%	>= 5% (ou > 5 ha) et < 10% : 2 pts >= 10% : 3 pts	2,0
Autres cultures	0.0 ha	0%	>= 5% et < 10% : 1 pt >= 10% et < 25% : 2 pts >= 25% et < 50% : 3 pts >= 50% et < 75% : 4 pts >= 75% : 5 pts	0,0

#### BLOC DIVERSITE D'ASSOLEMENT

	Surface	% des [D]	Seuil	Points
Céréales d'hiver	94.2 ha	58,9%	>=10% : 1 pt	1,0
Céréales de printemps	19.0 ha	11,9%	>=10% : 1 pt	1,0
Plantes sarclées	0.0 ha	0%	>=10% : 1 pt	0,0
Oléagineux d'hiver	13.0 ha	8,1%	>=7% : 1 pt	1,0
Oléagineux de printemps	14.0 ha	8,8%	>=5% : 1 pt	1,0
Total céréales, oléagineux, plantes sarclées	140.2 ha	87,6%	>=10% : 1 pt (uniquement si 0 pt aux autres lignes de ce bloc)	0,0
<b>TOTAL DIVERSITE (plafonné à 4 points)</b>				<b>4,0</b>

Grandes cultures,  
P-, 162 ha

- **Protéagineux** : plus de 5% ou plus de 5 ha = 2 points
- **Céréales d'hiver** : plus de 10% = 1 point
- **Céréales printemps** : plus de 10% = 1 point
- **Oléagineux d'hiver** plus de 7% : 1 point
- **Oléagineux de printemps** : plus de 5% = 1 point

Total : 6 points

# Grandes cultures,

faible potentiel, 162 ha, 162 DPB à 96 €

Grandes cultures,  
P-, 165 ha

**POINTS TOTAUX OBTENUS SUR TERRES ARABLES ET DIVERS** 6

**PRATIQUES : TERRES ARABLES** >=4 et <5 : Niveau 1 ; >=5 : Niveau 2 Niveau 2

**PRATIQUES : PRAIRIES PERMANENTES** >=80% ET <90% : Niveau 1 ; >=90% : Niveau Non concerné

[PP] non labourées (ha)	% de [PP] non labourées	PP sensibles	Sensibles 0 phyto
0.0 ha	0%	non concerné	non concerné

**PRATIQUES : CULTURES PERENNES** >=75% ET <95% : Niveau 1 ; >=95% : Niveau Non concerné

% moyen d'inter-rangs des [CP] avec une couverture	Surfaces en arbo et viti	Autres CP
	0.0 ha	0.0 ha

**CONCLUSION VOLET PRATIQUES** Niveau 2

MAJORATION HAIES	Linéaire total de haie	%	Seuils	Majoration
Linéaire de haie sur les terres arables	0.0 ml	0%	>= 6%	Non éligible
Linéaire de haie sur l'exploitation	0.0 ml	0%	>= 6%	

5 points et plus  
= niveau 2 :  
82 €(?) / ha

**Grandes cultures,**  
fort potentiel, 165 ha

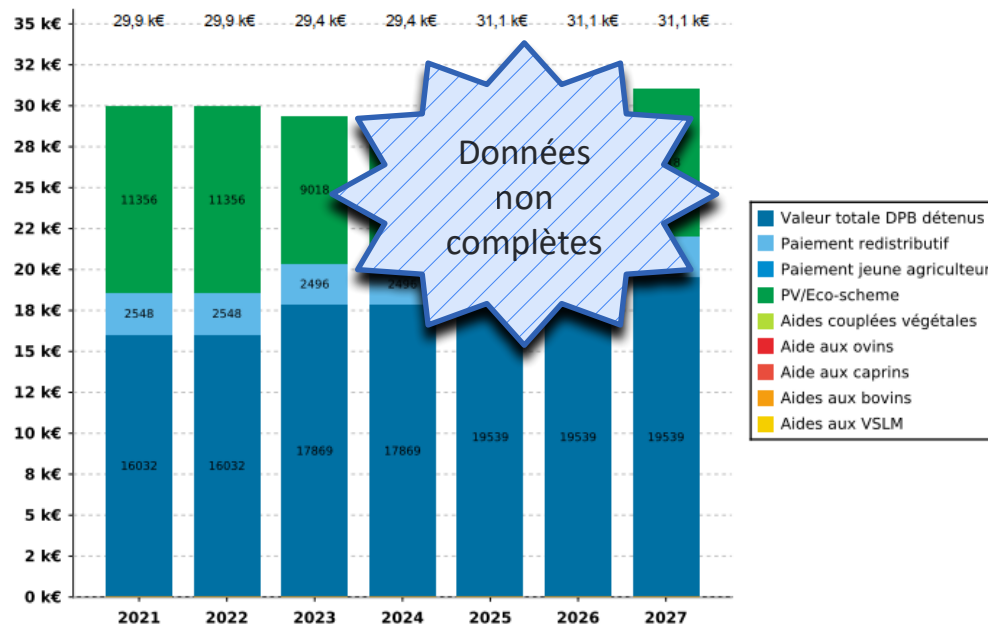
# Grandes cultures,

## fort potentiel, 167 ha, 167 DPB à 96 €

Blé	64 ha
Orge hiver	21 ha
Orge de print.	19 ha
Colza	26 ha
Tournesol	17 ha
Maïs	13 ha
Jachère	7 ha
<b>Total</b>	<b>167 ha</b>

Haies 2 000 ml (ou insig.)

Aides PAC à l'échelle de l'exploitation (€/exploitation/an, arrondi à 1€ près)



## VOLET CERTIFICATIONS

	100% de la SAU	1ère année d'effet	Niveau
Conduite en bio	non	Non concerné	Non concerné
Certification HVE	non	Non concerné	Non concerné
Certification CE2+	non	Non concerné	Non concerné

## VOLET PRATIQUES

DESCRIPTION GENERALE DE L'EXPLOITATION	[D] Terres arables et divers	% de la SAU	[PP] Prairies permanentes	% de la SAU	[CP] autres Cultures pérennes	% de la SAU
		165.0 ha	100%	0.0 ha	0%	0.0 ha

### BLOC PETITES SURFACES

	Surface	Seuil	Points
Terres arables et divers	165.0 ha	< 10 ha : 2 pts	0,0

### BLOC SPECIFIQUE

	Surface	% des [D]	Seuil	Points
Prairies temporaires et jachères	5.0 ha	3%	>= 5% et < 30% : 2 pts >= 30% et < 50% : 3 pts >= 50% : 4 pts	0,0
Protéagineux et légumineuses fourragères	0.0 ha	0%	>= 5% (ou > 5 ha) et < 10% : 2 pts >= 10% : 3 pts	0,0
Autres cultures	0.0 ha	0%	>= 5% et < 10% : 1 pt >= 10% et < 25% : 2 pts >= 25% et < 50% : 3 pts >= 50% et < 75% : 4 pts >= 75% : 5 pts	0,0

### BLOC DIVERSITE D'ASSOLEMENT

	Surface	% des [D]	Seuil	Points
Céréales d'hiver	85.0 ha	51,5%	>=10% : 1 pt	1,0
Céréales de printemps	32.0 ha	19,4%	>=10% : 1 pt	1,0
Plantes sarclées	0.0 ha	0%	>=10% : 1 pt	0,0
Oléagineux d'hiver	26.0 ha	15,8%	>=7% : 1 pt	1,0
Oléagineux de printemps	17.0 ha	10,3%	>=5% : 1 pt	1,0
Total céréales, oléagineux, plantes sarclées	160.0 ha	97%	>=10% : 1 pt (uniquement si 0 pt aux autres lignes de ce bloc)	0,0
<b>TOTAL DIVERSITE (plafonné à 4 points)</b>				<b>4,0</b>

# Grandes cultures, P+, 167 ha

- **Protéagineux** : moins de 5% ou moins de 5 ha = 0 point
  - **Céréales d'hiver** : plus de 10% = 1 point
  - **Céréales printemps** : plus de 10% = 1 point
  - **Oléagineux d'hiver** : plus de 7 % = 1 point
  - **Oléagineux printemps** : plus de 5% = 1 point
- Total : 4 points



# Grandes cultures,

fort potentiel, 165 ha, 165 DPB à 96 €

Grandes cultures,  
P+, 167 ha

<b>POINTS TOTAUX OBTENUS SUR TERRES ARABLES ET DIVERS</b>				4
<b>PRATIQUES : TERRES ARABLES</b>		>=4 et <5 : Niveau 1 ; >=5 : Niveau 2		Niveau 1
<b>PRATIQUES : PRAIRIES PERMANENTES</b>		>=80% ET <90% : Niveau 1 ; >=90% : Niveau 2		Non concerné
[PP] non labourées (ha)	% de [PP] non labourées	PP sensibles	Sensibles 0 phyto	
0.0 ha	0%	non concerné	non concerné	
<b>PRATIQUES : CULTURES PERENNES</b>		>=75% ET <95% : Niveau 1 ; >=95% : Niveau 2		Non concerné
% moyen d'inter-rangs des [CP] avec une couverture		Surfaces en arbo et viti	Autres CP	
		0.0 ha	0.0 ha	

## CONCLUSION VOLET PRATIQUES

				Niveau 1
<b>MAJORATION HAIES</b>	Linéaire total de haie	%	Seuils	Majoration
Linéaire de haie sur les terres arables	0.0 ml	0%	>= 6%	Non éligible
Linéaire de haie sur l'exploitation	0.0 ml	0%	>= 6%	

Moins de 5  
points = niveau1 :

60 €(?) / ha

# Modification assolement envisageable, Grandes cultures, P+, 167 ha

Blé	64 ha	- 5 ha	1 point : mini 10% SAU
Orge hiver	21 ha		
Orge de print.	19 ha		1 point : mini 5% SAU
Maïs	13ha		
Colza	26 ha		1 point : mini 7% SAU
Tournesol	17 ha	1 point : mini 5% SAU	
Jachère	7 ha		5 à 10% : 2 points
<b>Total</b>	<b>167 ha</b>		
Protéagineux et légumineuses fourragères		+ 5 ha	5 ha ou 5% : 2 points

+ 5 ha de pois

- **Protéagineux** : plus de 5% ou plus de 5 ha = 2 points
- **Céréales d'hiver** : plus de 10% = 1 point
- **Céréales printemps** : plus de 10% = 1 point
- **Oléagineux d'hiver & printemps** : plus de 10% chacun = 2 points

Total : 6 points

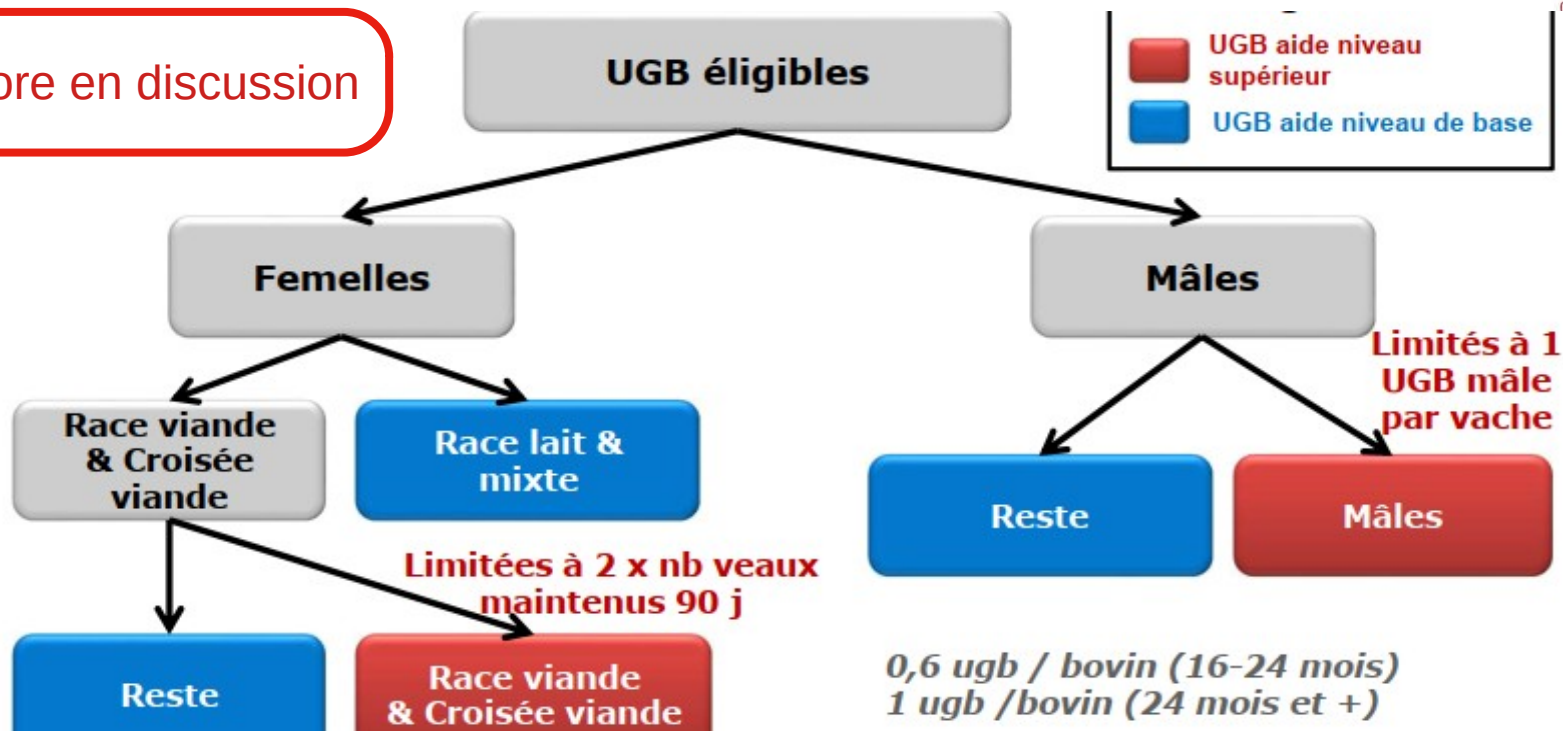
**5 points et plus = niveau 2 :  
82 €(?) / ha (+22€(?) / ha)**

# Aide couplée bovine

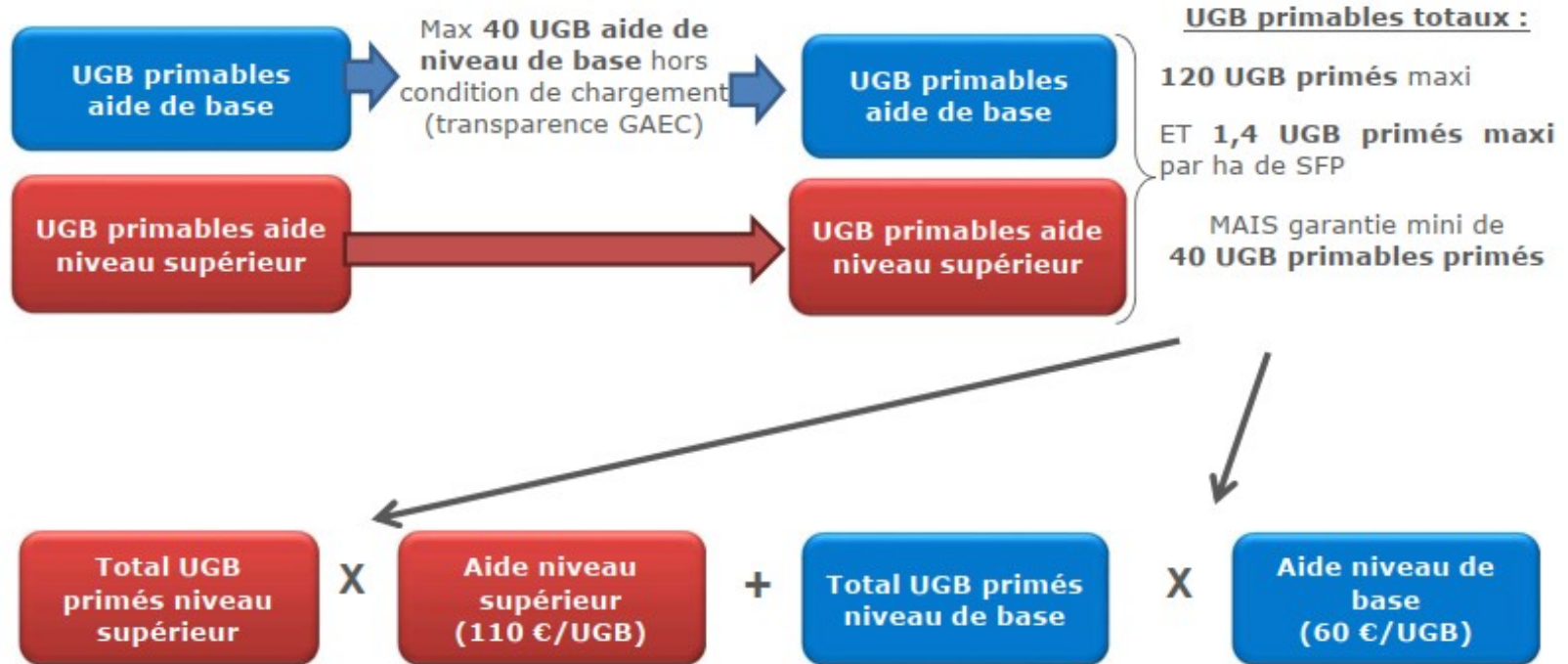
- aide couplée versée aux bovins âgés de plus de 16 mois et présents plus de 6 mois sur l'exploitation par rapport à une date de référence
- 2 niveaux :
  - supérieur (110€/ UGB)
  - de base (60€/ UGB)
- Plafond 120 UGB ou 1,4 fois SFP

# Aide couplée bovine

Encore en discussion



# Aide couplée bovine



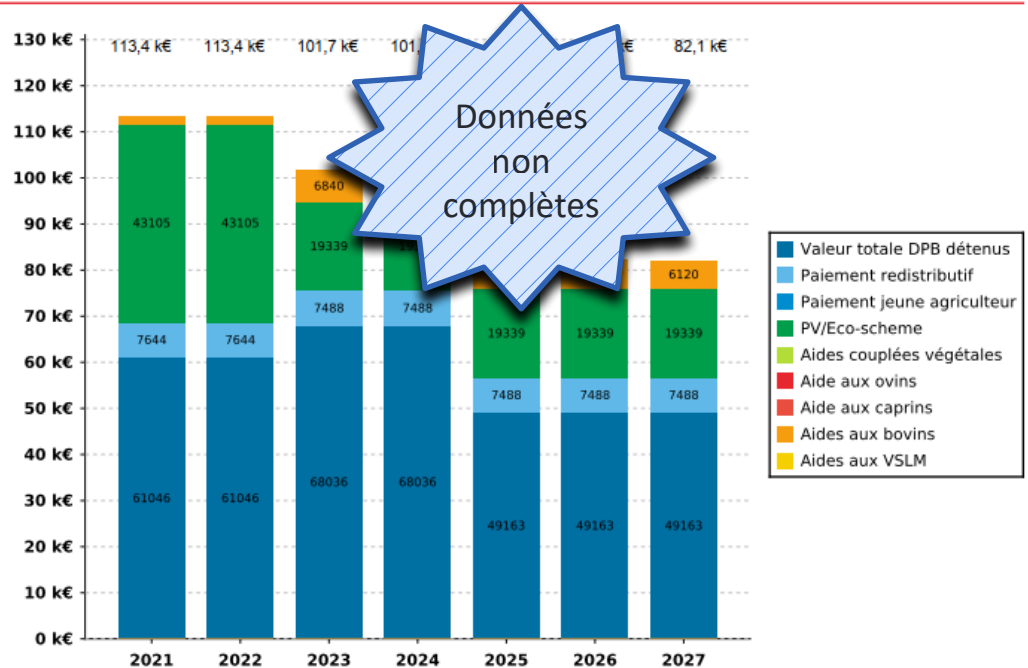
# CAS CONCRETS

# Lait & grandes cultures,

3.5 UTA, 1 MI lait, 233 ha, 108 ha GC, 63 ha herbe,  
233 DPB à 262 €

Blé	62 ha
Orge hiver	24 ha
Colza	20 ha
Maïs grain	2.1 ha
Maïs ensilage	61.9 ha
Prairie temp.	12 ha
STH	51 ha
<b>Total</b>	<b>233 ha</b>
Haies labélisées	23 km sur SAU 7 km sur STH

Aides PAC à l'échelle de l'exploitation (€/exploitation/an, arrondi à 1€ près)



# Lait & grandes cultures,

BLOC SPECIFIQUE	Surface	% des [D]	Seuil	Points
Prairies temporaires et jachères	12.0 ha	6,6%	>= 5% et < 30% : 2 pts >= 30% et < 50% : 3 pts >= 50% : 4 pts	2,0
Protéagineux et légumineuses fourragères	0.0 ha	0%	>= 5% (ou > 5 ha) et < 10% : 2 pts >= 10% : 3 pts	0,0
Autres cultures	0.0 ha	0%	>= 5% et < 10% : 1 pt >= 10% et < 25% : 2 pts >= 25% et < 50% : 3 pts >= 50% et < 75% : 4 pts >= 75% : 5 pts	0,0

BLOC DIVERSITE D'ASSOLEMENT	Surface	% des [D]	Seuil	Points
Céréales d'hiver	86.0 ha	47,3%	>=10% : 1 pt	1,0
Céréales de printemps	64.0 ha	35,2%	>=10% : 1 pt	1,0
Plantes sarclées	0.0 ha	0%	>=10% : 1 pt	0,0
Oléagineux d'hiver	20.0 ha	11%	>=7% : 1 pt	1,0
Oléagineux de printemps	0.0 ha	0%	>=5% : 1 pt	0,0
Total céréales, oléagineux, plantes sarclées	170.0 ha	93,4%	>=10% : 1 pt (uniquement si 0 pt aux autres lignes de ce bloc)	0,0
<b>TOTAL DIVERSITE (plafonné à 4 points)</b>				<b>3,0</b>

BONUS PRAIRIES PERMANENTES	Surface	% des [D]	Seuil	Points
[PP] Prairies et pâturages permanents	51.0 ha	21,9%	>= 10% ET < 40% : 1 pt >= 40% ET < 75% : 2 pts >= 75% : 3 pts	1

**POINTS TOTAUX OBTENUS SUR TERRES ARABLES ET DIVERS** 6

- Prairies T & jachère : entre 5 % et 30 % = 2 points
- **Protéagineux** : 0 = 0 pt
- **Céréales d'hiver** : plus de 10% = 1 point
- **Céréales printemps** : plus de 10% = 1 point
- **Oléagineux d'hiver** : plus de 7 % = 1 point
- **STH** : entre 10 et 40 % = 1 point

**Total : 6 points**

**5 points et plus  
= niveau 2 :  
82 €(?) / ha**



# Lait & grandes cultures,

<b>POINTS TOTAUX OBTENUS SUR TERRES ARABLES ET DIVERS</b>				6
<b>PRATIQUES : TERRES ARABLES</b>		>=4 et <5 : Niveau 1 ; >=5 : Niveau 2		Niveau 2
<b>PRATIQUES : PRAIRIES PERMANENTES</b>		>=80% ET <90% : Niveau 1 ; >=90% : Niveau 2		Niveau 2
[PP] non labourées (ha)	% de [PP] non labourées	PP sensibles	Sensibles 0 phyto	
51.0 ha	100%	non concerné	non concerné	
<b>PRATIQUES : CULTURES PERENNES</b>		>=75% ET <95% : Niveau 1 ; >=95% : Niveau 2		Non concerné
% moyen d'inter-rangs des [CP] avec une couverture		Surfaces en arbo et viti	Autres CP	
		0.0 ha	0.0 ha	

## CONCLUSION VOLET PRATIQUES

				Niveau 2
<b>MAJORATION HAIES</b>	Linéaire total de haie	%	Seuils	Majoration
Linéaire de haie sur les terres arables	15000.0 ml	8,2%	>= 6%	Bonus
Linéaire de haie sur l'exploitation	22000.0 ml	9,4%	>= 6%	

Niveau 2

Bonus haie : > 6%  
de haies labélisées  
(à définir) 10 m<sup>2</sup>/ml

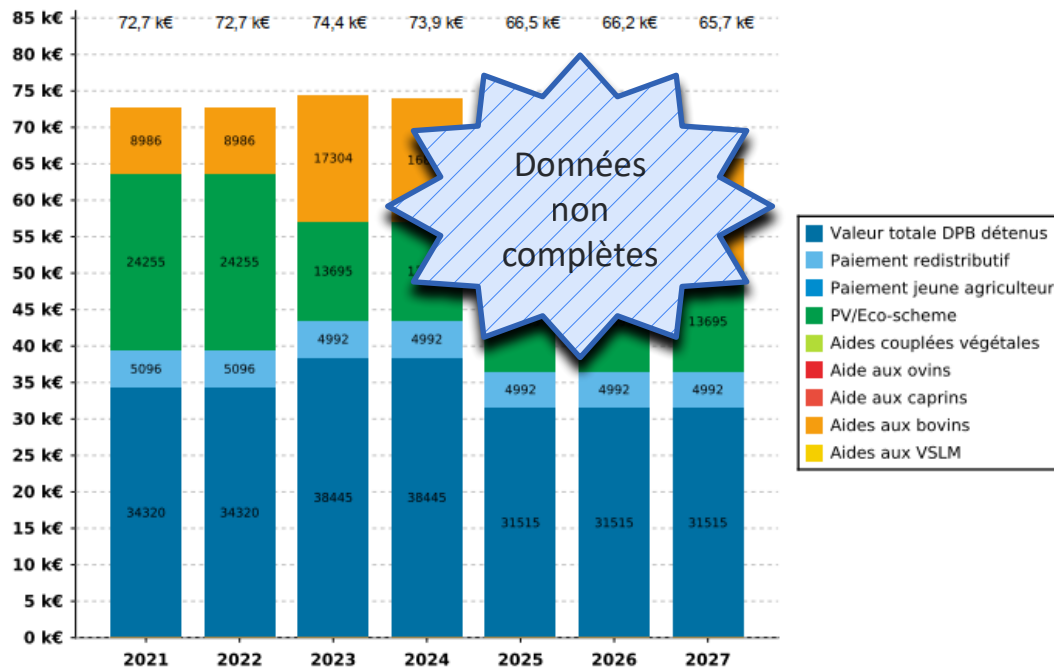
7 €/ha SAU

# Bovins viande, naisseur herbager

165 ha, 25 ha TL, 140 ha STH, 80 vêlages; 165 DPB à 208 €/v

Aides PAC à l'échelle de l'exploitation (€/exploitation/an, arrondi à 1€ près)

Blé	10 ha
Orge hiver	5 ha
Maïs ensilage	5 ha
Prairie temp.	3 ha
STH	137 ha
<b>Total</b>	<b>165 ha</b>
Haies labellisées	17 km sur SAU 14 km sur STH



# Bovins viande, naisseur herbager

## VOLET PRATIQUES

DESCRIPTION GENERALE DE L'EXPLOITATION	[D] Terres arables et divers	% de la SAU	[PP] Prairies permanentes	% de la SAU	[CP] autres Cultures pérennes	% de la SAU
		25.0 ha	15,2%	140.0 ha	84,8%	0.0 ha
<b>BLOC PETITES SURFACES</b>	Surface		Seuil		Points	
Terres arables et divers	25.0 ha		< 10 ha : 2 pts		0,0	
<b>BLOC SPECIFIQUE</b>	Surface	% des [D]	Seuil		Points	
Prairies temporaires et jachères	0.0 ha	0%	>= 5% et < 30% : 2 pts >= 30% et < 50% : 3 pts >= 50% : 4 pts		0,0	
Protéagineux et légumineuses fourragères	0.0 ha	0%	>= 5% (ou > 5 ha) et < 10% : 2 pts >= 10% : 3 pts		0,0	
Autres cultures	0.0 ha	0%	>= 5% et < 10% : 1 pt >= 10% et < 25% : 2 pts >= 25% et < 50% : 3 pts >= 50% et < 75% : 4 pts >= 75% : 5 pts		0,0	
<b>BLOC DIVERSITE D'ASSOLEMENT</b>	Surface	% des [D]	Seuil		Points	
Céréales d'hiver	20.0 ha	80%	>=10% : 1 pt		1,0	
Céréales de printemps	5.0 ha	20%	>=10% : 1 pt		1,0	
Plantes sarclées	0.0 ha	0%	>=10% : 1 pt		0,0	
Oléagineux d'hiver	0.0 ha	0%	>=7% : 1 pt		0,0	
Oléagineux de printemps	0.0 ha	0%	>=5% : 1 pt		0,0	
Total céréales, oléagineux, plantes sarclées	25.0 ha	100%	>=10% : 1 pt (uniquement si 0 pt aux autres lignes de ce bloc)		0,0	
<b>TOTAL DIVERSITE (plafonné à 4 points)</b>					2,0	
<b>BONUS PRAIRIES PERMANENTES</b>	Surface	% des [D]	Seuil		Points	
[PP] Prairies et pâturages permanents	140.0 ha	84,8%	>= 10% ET < 40% : 1 pt >= 40% ET < 75% : 2 pts >= 75% : 3 pts		3	
<b>POINTS TOTAUX OBTENUS SUR TERRES ARABLES ET DIVERS</b>					5	
<b>PRATIQUES : TERRES ARABLES</b>		>=4 et <5 : Niveau 1 ; >=5 : Niveau 2			Niveau 2	
<b>PRATIQUES : PRAIRIES PERMANENTES</b>		>=80% ET <90% : Niveau 1 ; >=90% : Niveau 2			Niveau 2	

- **Céréales d'hiver & printemps** : plus de 10% chacun = 2 points
- **STH** : entre 40 et 75 % = 3 points

**Total : 5 points**

**5 points et plus  
= niveau 2 :  
82 €(?) / ha**

# Bovins viande, naisseur, herbager

## CONCLUSION VOLET PRATIQUES

MAJORATION HAIES	Linéaire total de haie	%	Seuils	Majoration
Linéaire de haie sur les terres arables	14000.0 ml	56%	>= 6%	Bonus
Linéaire de haie sur l'exploitation	14000.0 ml	8,5%	>= 6%	

Niveau 2

Niveau 2

Bonus haie : > 6%  
de haies labélisées  
(à définir) 10 m<sup>2</sup>/ml

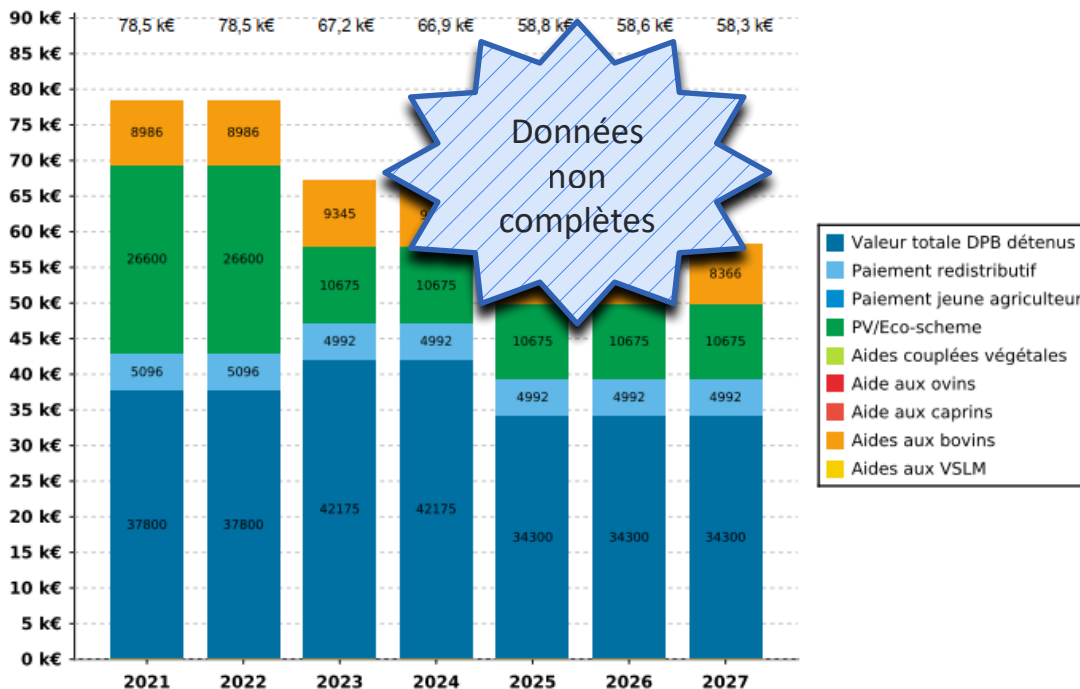
+7 €/ha SAU

# Viande & grandes cultures,

175 ha, 114 ha TL, 61 ha STH, 80 vêlages; 175 DPB à 216 €

Aides PAC à l'échelle de l'exploitation (€/exploitation/an, arrondi à 1€ près)

Blé	55 ha
Orge hiver	15 ha
Colza	23.5 ha
Tournesol	14.5 ha
STH	67 ha
<b>Total</b>	<b>175ha</b>
Haies labélisées	18 km sur SAU 10 km sur STH



# Viande & grandes cultures

BLOC SPECIFIQUE	Surface	% des [D]	Seuil	Points
Prairies temporaires et jachères	5.6 ha	4,9%	>= 5% et < 30% : 2 pts >= 30% et < 50% : 3 pts >= 50% : 4 pts	0,0
Protéagineux et légumineuses fourragères	0.0 ha	0%	>= 5% (ou > 5 ha) et < 10% : 2 pts >= 10% : 3 pts	0,0
Autres cultures	0.0 ha	0%	>= 5% et < 10% : 1 pt >= 10% et < 25% : 2 pts >= 25% et < 50% : 3 pts >= 50% et < 75% : 4 pts >= 75% : 5 pts	0,0

BLOC DIVERSITE D'ASSOLEMENT	Surface	% des [D]	Seuil	Points
Céréales d'hiver	70.0 ha	61,6%	>=10% : 1 pt	1,0
Céréales de printemps	0.0 ha	0%	>=10% : 1 pt	0,0
Plantes sarclées	0.0 ha	0%	>=10% : 1 pt	0,0
Oléagineux d'hiver	23.5 ha	20,7%	>=7% : 1 pt	1,0
Oléagineux de printemps	14.5 ha	12,8%	>=5% : 1 pt	1,0
Total céréales, oléagineux, plantes sarclées	108.0 ha	95,1%	>=10% : 1 pt (uniquement si 0 pt aux autres lignes de ce bloc)	0,0
<b>TOTAL DIVERSITE (plafonné à 4 points)</b>				<b>3,0</b>

BONUS PRAIRIES PERMANENTES	Surface	% des [D]	Seuil	Points
[PP] Prairies et pâturages permanents	61.4 ha	35,1%	>= 10% ET < 40% : 1 pt >= 40% ET < 75% : 2 pts >= 75% : 3 pts	1

POINTS TOTAUX OBTENUS SUR TERRES ARABLES ET DIVERS				4
PRATIQUES : TERRES ARABLES		>=4 et <5 : Niveau 1 ; >=5 : Niveau 2		Niveau 1
PRATIQUES : PRAIRIES PERMANENTES		>=80% ET <90% : Niveau 1 ; >=90% : Niveau 2		Niveau 2

- **Protéagineux** : 0 = 0 pt
- **Céréales d'hiver** : plus de 10% = 1 point
- **Oléagineux d'hiver** : plus de 7 % = 1 point
- **Oléagineux printemps** : plus de 5 % = 1 point
- **STH** : entre 10 et 40 % = 1 point

**Total : 4 points**

**4 points et plus  
= niveau 1 :  
60 €(?) / ha**

# Viande & grandes cultures

## CONCLUSION VOLET PRATIQUES

MAJORATION HAIES	Linéaire total de haie	%	Seuils	Majoration
Linéaire de haie sur les terres arables	17000.0 ml	15%	>= 6%	Bonus
Linéaire de haie sur l'exploitation	18000.0 ml	10,3%	>= 6%	

Niveau 1

Niveau 1

Bonus haie : > 6%  
de haies labelisées  
(à définir) 10 m<sup>2</sup>/ml

7 €/ha SAU

# Modification assolement envisageable, GC viande

Blé	55 ha	- 5 ha	Mini 10% SAU
Orge hiver	15 ha		
Colza	23.5 ha		Mini 5% SAU
Tournesol	14.5 ha		Mini 7% SAU
STH	67 ha		Mini 5% SAU
<b>Total</b>	<b>175 ha</b>		1pt si >10% SAU
Protéagineux et légumineuses fourragères		+ 5 ha	

+ 5 ha de pois

- **Protéagineux** : plus de 5% ou plus de 5 ha = 2 points
- **Céréales d'hiver** : plus de 10% = 1 point
- **Oléagineux d'hiver** : plus de 7 % = 1 points
- **Oléagineux printemps** : plus de 5 % = 1 points
- P. Perm. : entre 10 et 40 % : 1 point

Total : 6 points

**5 points et plus = niveau 2 :  
82 €(?) / ha (+22€(?) / ha)**



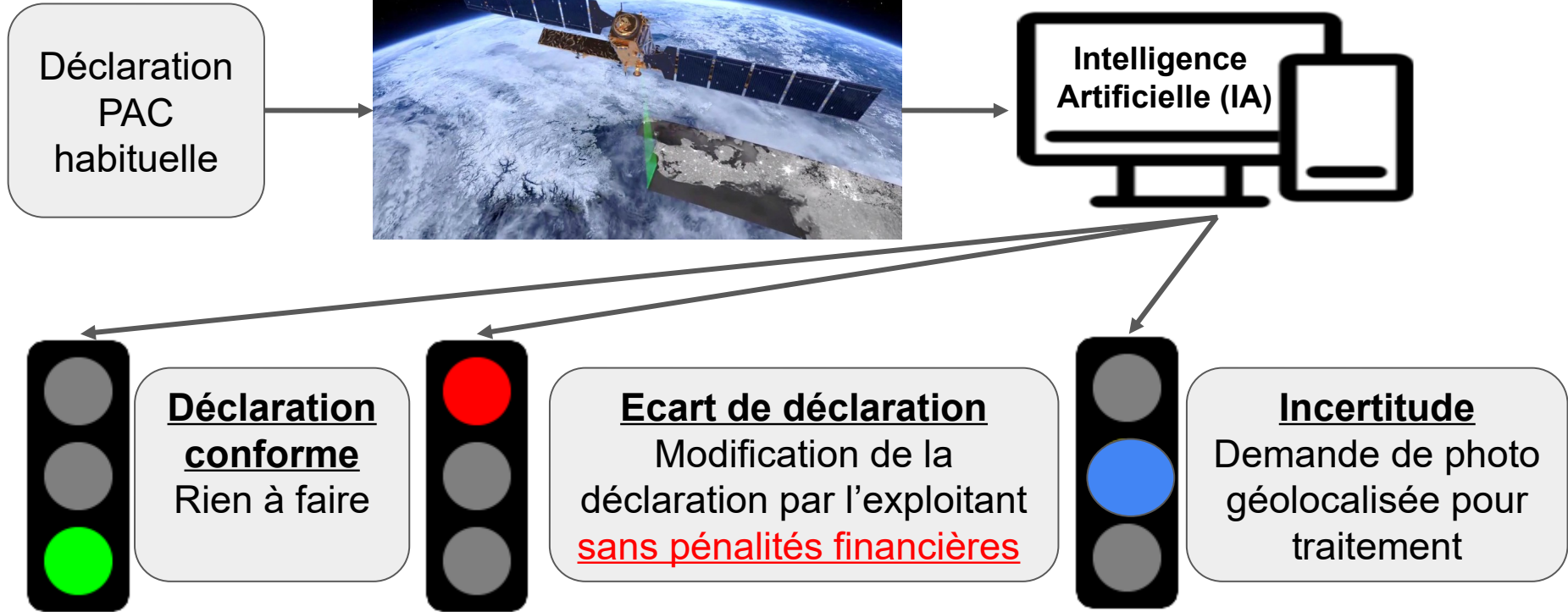
# Questions

# Systeme de Suivi des Surfaces en Temps Réel (3STR)

# Systeme de Suivi des Surfaces en Temps Réel (3STR)

- Image satellite traitée par une intelligence artificielle qui compare la déclaration PAC avec la réalité
- Valide ou génère une alerte (sous forme de feu tricolore) demandant une vérification en cas d'écart entre la déclaration PAC et la réalité
- Une photo géolocalisée pourra être demandée si l'intelligence artificielle puis un opérateur humain ne parviennent pas à se prononcer
- Nouveauté : modification de la déclaration PAC sans pénalité financière
- L'Espagne, l'Irlande, la Belgique, l'Italie, le Danemark et Malte utilisent déjà ce système.

# Système de Suivi des Surfaces en Temps Réel (3STR)



# Systeme de Suivi des Surfaces en Temps Réel (3STR)

	Ce qui ne change pas	Ce qui change
Déclaration	Déclaration du 1 <sup>er</sup> avril au 15 mai	
Modification en cours de campagne		Modification possible sans pénalités financières
Contrôle administratif	Du mois de juin au mois de septembre	
Contrôle sur place		Ne seront plus systématiques
Prises de photos		En cas de doutes, une prise de photo géolocalisée peut être demandée
Paiement	Avance et solde	

# Systeme de Suivi des Surfaces en Temps Réel (3STR)

- Phase de test en 2022 **sans conséquences sur les aides PAC 2022**
- Vous pourrez être sollicités pour tester l'outil
- Téléchargement de l'application sur smartphone nommée

telepac Géophotos

# Questions



**PRÉFET  
DE L'YONNE**

*Liberté  
Égalité  
Fraternité*



**Merci de votre attention**

Service Économie Agricole de l'Yonne

---